

St Jean, amont cramassouri canyoning

Difficulté : ★★

Cœur : ♥♥♥

Village/Station : La Tour sur Tinée


Vallée : Vallée de la Tinée




Présentation



Le vallon de saint Jean offre une jolie descente aquatique et horizontale dans un cadre verdoyant. Les passages intéressants sont entrecoupés de zones de marche fastidieuses.



Le canyon commence par une marche dans un beau ruisseau forestier agrémenté de quelques vasques. progressivement le vallon change, les affleurements des strates calcaires apparaissent donnant naissance à des jolies passages où bassins aux sauts possibles et toboggans vous y attendent. Après la cascade une longue progression horizontale et aquatique commence pour arriver à l'encaissement final.



La discrétion est de mise passer sans gêner les gens qui habitent ces lieux, contourner au mieux les habitations.

Détails



Période : du 1er avril au 1 novembre exclus

Navette : Oui

Temps : 04:00:00

Longueur : 3 500 m ou km

Immersion : 2

Crue : 2

Roche Glissante : 2

Débit : 20 l/s

Température : 12/14 °C

Cascade max : 15

Rappel max : 15 m





point Gps voiture navette chemin d'accès a Gorgette: 43° 56' 51.35" N 7° 11' 24.44" E

point Gps départ descente: 43° 58' 46.78" N 7° 12' 43.7" E

point gps sortie vallon: 43° 57' 18.49" N 7° 12' 17.59" E

de la Tour sur Tinée prendre la D 332 en direction du col de l'abeille passer une épingle à gauche puis à droite pour rejoindre peu après au niveau du pylône électrique sur votre droite en montant un beau chemin où l'on garera la voiture navette.

avec le second véhicule poursuivre en direction du col, continuer à remonter pour rejoindre peu avant le fond de la vallée dans un beau virage à droite où stationnera sans gêner le chemin qui mène au départ du ruisseau.



minimal

Matériel conseillé à emporter :

casque, longe, baudrier, matériel de descente et de remonté, 2 cordes de 15M. bidon étanche, combinaison totale. Sans oublier une trousse de secours. Une paire de gants néoprène ainsi que des chaussons pur améliorer le confort des plus jeunes et des frileux.

Géolocalisation

Géolocalisation : 43° 58' 54.06" N 7° 12' 15.19" E

