

Vallée du Cians

Pays : FRANCE

Présentation




Le torrent du Cians prend ses sources dans le parc du Mercantour, au pied du mont Mounier qui culmine à 2817M. Son cheminement nous mènera directement au village de Beuil qui fait aujourd'hui partie du domaine skiable de la toute proche station de Valberg avant de plonger dans les gorges de pelites rouges, où il se fraye un chemin qui le conduira jusqu'au Var après un périple de plus de 25km.



Les eaux du Cians sont grossies par plusieurs cours d'eaux les principaux étant le vallon de Challandre, le vallon du Raton, le vallon de la Cianavelle, le torrent de Pierlas et le ruisseau de Thiéry. Il est possible de descendre les trois premiers canyons les deux autres étant soit inintéressants ou interdits.

La réputation de la vallée du Cians n'est plus à faire. Les stations de ski de Valberg et de Beuil regorgent d'activités sportives en tout genres allant de la marche au VTT en passant par le ski et l'escalade.



Valberg et Beuil vous feront découvrir un panaché de belles randonnées de moyenne montagne, qui vous transporteront sur les pentes de la cime du Raton (2056M.) qui offre une vue d'exception sur la vallée du Cians. Le Dôme du Barrot (2137 M.) vous laissera pantois tant la vue en haut de ce sommet est imprenable. Je ne m'attarderai pas plus longtemps sur ce lieu féérique qui vous procurera un plaisir toujours renouvelé tout au long de vos flâneries, dans un paysage que les rouges mettent en valeur d'une façon surprenante.



Les gorges inférieures du Cians n'en sont pas moins intéressantes, elles vous feront découvrir le curieux village de Lieuche perché à 850m qui réunit calme et sérénité dans un cadre grandiose. Les maisons anciennes vous rappelleront les villages de bergers et l'église de la nativité mérite un arrêt (300 ans d'existence). La fête du village vous accueillera le 29 et 30 juin de chaque année.

Du village de Pierlas, vous aurez les plus beaux points de vue sur les gorges du Cians, dans un calme envoûtant. Le village est aussi à lui seul un petit chef-d'oeuvre de l'architecture de notre région et mérite que l'on s'y arrête.

La vallée du Cians est un point fort de la découverte de notre département, et à elle seule vous procurera des sensations de plénitude dans un cadre qui reste unique en son genre.

Géolocalisation



géolocalisation :

Village



Nom : Beuil les Launes station de ski

Région : Alpes maritimes



Voir plus ...

Nom : Valberg station de ski

Région : Alpes maritimes



Voir plus ...

Nom : Rigaud

Région : Alpes maritimes

Voir plus ...

Nom : Lieuche village

Région : Alpes maritimes



Voir plus ...

Nom : Pierlas village

Région : Alpes maritimes



Voir plus ...

Sport de la vallée



Nom : Vallon de Tréboula

Activité : Canyoning

Village/Station : Beuil les Launes station de ski



Voir plus ...

Nom : Escoulière canyoning

Activité : Canyoning

Village/Station : Pierlas village



Voir plus ...

Nom : La Cianavelle amont inf canyoning

Activité : Canyoning

Village/Station : Rigaud



Voir plus ...

Nom : La Cianavelle médiane-aval canyoning

Activité : Canyoning

Village/Station : Rigaud



Voir plus ...

Nom : La Cianavelle amont sup canyoning

Activité : Canyoning

Village/Station : Rigaud




Voir plus ...

Nom : Vallon de Royer vallièrre canyoning

Activité : Canyoning

Village/Station : Rigaud



Voir plus ...

Nom : La Vallière canyoning, affluent de Royer Vallière

Activité : Canyoning

Village/Station : Rigaud



Voir plus ...

Nom : Riu de Pierlas canyoning

Activité : Canyoning

Village/Station : Pierlas village



Voir plus ...

Nom : Vallon du dôme du Barrot / collet des Mées

Activité : Canyoning

Village/Station : Rigaud




Voir plus ...

Nom : clue du Raton canyoning

Activité : Canyoning

Village/Station : Beuil les Launes station de ski



Voir plus ...

Nom : Vallon de Vallière canyoning

Activité : Canyoning

Village/Station : Rigaud




Voir plus ...

Nom : Vallon de Challandre canyoning

Activité : Canyoning

Village/Station : Beuil les Launes station de ski



Voir plus ...

Nom : Ravin des cluots canyoning

Activité : Canyoning

Village/Station : Beuil les Launes station de ski



Voir plus ...

Nom : Vallon de Gillette canyoning

Activité : Canyoning

Village/Station : Rigaud




Voir plus ...

Nom : Vallon de Chaudanne canyoning

Activité : Canyoning

Village/Station : Lieuche village



Voir plus ...

Nom : Mounier randonnée

Activité : Randonnée

Village/Station : Valberg station de ski

Parc : Parc National du Mercantour



Voir plus ...

Nom : Tête du pommier randonnée

Activité : Randonnée

Village/Station : Beuil les Launes station de ski



Voir plus ...

Nom : Tête du pérail randonnée

Activité : Randonnée

Village/Station : Beuil les Launes station de ski



Voir plus ...

Nom : Col des moulines randonnée

Activité : Randonnée

Village/Station : Beuil les Launes station de ski



Voir plus ...

Nom : Septenne randonnée

Activité : Randonnée

Village/Station : Péone village



Voir plus ...

Nom : Col de crous randonnée

Activité : Randonnée

Village/Station : Péone village

Parc : Parc National du Mercantour



Voir plus ...

Nom : Pierlas randonnée

Activité : Randonnée

Village/Station : Pierlas village



Voir plus ...
