

Auron station de ski

Pays : FRANCE
Vallée : Vallée de la Tinée
Code Postal : 06660




Présentation




Auron est entouré par les cimes de la Pinatelle (1801m.), de la Berchia (2274m.), du Chavalet (2256m.) et de Las Donnas (2474m.), Auron trône au cœur d'un cirque rocheux qui offre l'un des plus beaux domaines skiables des Alpes du Sud, tant par sa beauté que par son ensoleillement.

Sur plus de 135km. de pistes desservies par 21 remontées, vous découvrirez un univers féerique offrant des descentes sur quatre domaines (Las Donnas, Sauma-Longue, Demandols, Lieuson) au travers des mélèzes donnant à ces lieux une couleur de petit Canada. Pour les amateurs de snow, les domaines de Demandols et Lieuson mettent à leur disposition un snow park chacun.




Auron est l'une des stations des Alpes-Maritimes les plus fréquentées avec Isola. Née en 1937, commune regroupée dans les stations du Mercantour avec le concours du conseil général des Alpes Maritimes, elle prend part à l'équilibre de ce dernier de manière active avec les communes d'Isola, St Etienne, St Dalmas... tout en s'engageant vers un développement durable et novateur autour des stations du Mercantour.

Été comme hiver, il vous sera possible de vous détendre et découvrir ce site unique qui vous ouvrira ses portes sur la nature protégée du Mercantour. En effet la commune d'Auron abrite plus de 20 espèces de fleurs rares qui ne se retrouvent que sur nos régions (voir site officiel du Mercantour). Mais là ne sont pas les seuls atouts de cet espace; vous pourrez découvrir sa Via Ferrata (regroupant plusieurs niveaux de difficulté sur un parcours d'environ 5 heures), ainsi que de multiples randonnées qui vous mèneront à la découverte de lacs et points de vue imprenables et insoupçonnés.



Le village offre une atmosphère chaleureuse qui ne manquera pas de vous enivrer tout au long des ses festivités (transhumance en juin, fête patronale, feux d'artifices, bals...). Pour les amateurs d'authenticité il ne faudra pas manquer de visiter la très belle chapelle romane St Erige qui abrite des fresques de 1451 uniques.



Auron est une station qui se veut novatrice; Le domaine skiable est sans cesse en évolution, offrant à lui seul un espace propice à la pratique de hors pistes incomparables au milieu d'arbres parés de leurs manteaux au couleur de Noël. J'avoue que j'ai été agréablement surpris par le nombre de parcours sauvages qui offrent chaque jour une nouvelle vision de cette station des Alpes du Sud.

Géolocalisation

géolocalisation : 44° 13' 12.00" N 6° 55' 48.00" E



Services publics

Mairie

Nom : Mairie de Auron station de ski

Adresse : Place de l'Eglise - 06660 Saint-Etienne de Tinée

Téléphone : 0493022400

Télécopie : .

E-mail : contact@auron.com

Site internet : <http://www.auron.com>

Office du tourisme

Nom : Office du tourisme de Auron station de ski

Adresse : La Grange Cossa Av. de Malhira 06660 AURON

Téléphone : 0493230266

Télécopie : 0493230739

E-mail : contact@auron.com

Site internet : <http://www.auron.com>



Parcours sportif

Nom : Le Riou Blanc canyoning

Activité : Canyoning

Vallée : Vallée de la Tinée



Voir plus ...

Nom : Vallon d'Auron canyoning

Activité : Canyoning

Vallée : Vallée de la Tinée





Voir plus ...

Nom : Trou des Corneilles canyoning

Activité : Canyoning

Vallée : Vallée de la Tinée



Voir plus ...
